



Distribuidora Nacional de Petróleo Ltda.

DNP-033/2010

Manaus, 20 de outubro de 2010

Fl. nº	01
Proc. nº	2797/11
Data	08/08/11
Rubrica	A

Ilmo. Senhor
 Fernando Fialho
 Diretor-Geral da Agência Nacional de Transportes Aquaviários - ANTAQ
 SEPNI – Quadra 514 – Conjunto “E” - Edifício ANTAQ
 Brasília / DF
 CEP: 70760-545

Assunto: Autorização para exploração de Estação de Transbordo de Carga

Senhor Diretor Geral

A empresa DNP – Distribuidora Nacional de Petróleo, com sede na Rua Pajurá, nº 01 – Vila Buriti – CEP 69074-160, registrada no CNPJ/MF sob o nº 03.217.431/0001-00, pretende explorar Estação de Transbordo de Cargas, com base na alínea “d”, inciso II, § 2º, do art. 4º, da lei nº 8.630, de 1993, e nos arts. 13, 43 e 44 da Lei nº 10.233, de 2001,

Diante disto, em conformidade com a norma aprovada pela Resolução nº 1.555 – ANTAQ, de 03/12/2009, solicitamos a Vossa Senhoria a autorização para explorar Estação de Transbordo de Cargas, em nossa Base de Distribuição Secundária de Itaituba, localizada na margem esquerda do rio Tapajós no município de Itaituba, estado do Pará com acesso rodoviário pela Estrada do Quinquagésimo Terceiro BIS, s/nº; CEP 68181-470.

Para tanto, apresentamos anexo à presente correspondência, a documentação exigida pela legislação em vigor.

Colocamos-nos à disposição dessa Agência para a prestação de esclarecimento adicionais ou complementação da documentação anexada.

Atenciosamente,

Claudio Jose de Souza Sampaio
 Claudio José de Souza Sampaio
 Gerente de Operações / DNP

ANTAQ-UARMN
 Protocolo nº 201000005909
 Data 22/10/10
 Nome *Fernando Fialho*

Cartório Fiscal - 5º Ofício de Registro - Manaus/AM
 Av. Capanga, 130 - J. S. - Manaus/AM - Fone: 081-3521-6283 e 3522-2487
 Selo Eletrônico de Fiscalização do TJ/AM - Manaus/AM
 Reconheço por SEMELHANCIA a firma de
 CLAUDIO JOSE DE SOUZA SAMPAIO
 Escrevente: EDVAN ABALDO DA COSTA
 FUNETJ: 0,18 FUNDPAM: 0,09
 Valor do Ato: 2,70
 Valor Emolumentos: 1,83
 Data/Hora utilização: 21/10/2010 10:00:34
 Valide em: www.seloam.com.br
 AAAT-BFF7-0EFE-CE6C

Escritório Central
 Rua Ponte Grossa, 3-D,
 Colônia Oliveira Machado
 CEP: 69074-190 Manaus/AM
 Fone: 55-92-3878-3000
 Fax: 3878-3019

Base: Manaus
 Rua Pajurá, 01,
 Vila Buriti - D.J. CEP: 69074-160.
 Manaus / Amazonas
 Fone/Fax: 55-92-32376970

Base: Porto Velho
 Estrada do Belmonte, S/N,
 Bairro Nacional CEP: 78903-400
 Porto Velho - Rondônia
 Fone: 55-69-3211-3030
 Fax: 3211-3033

Base: Vilhena - BR-36
 Km. 4,5 – ST-11, QD-06
 Polo Suplemento CEP: 7
 Vilhena – Rondônia
 Fone: 55-69-3322-6276
 Fax: 3322-6275

CEP 68030-290
 Santarém - Pará
 Fone: 55-93-3522-1553

CEP 68181-470
 Itaituba - Pará
 Fone: 55-93-3518-



MEMORIAL DESCRITIVO

BASE DE DISTRIBUIÇÃO SECUNDÁRIA DE ITAITUBA

AN
04
2399/11
08/08/11
A

1. LOCALIZAÇÃO:

Base de Distribuição Secundária de Itaituba / PA. de propriedade da DNP – Distribuidora Nacional de Petróleo LTDA, instalada no município de Itaituba, estado do Pará, a margem esquerda do Rio Tapajós, com acesso rodoviário pela Estrada do Quinquagésimo Terceiro BIS s/nº, Bairro Paredão, CEP 68181-470, em terreno medindo 50,00 m X 142 m, correspondendo a 7.100,00 m².

O projeto de construção da Base foi elaborado pelo Engenheiro Civil Dorinaldo Moura Silva, registrado no CREA-PA/AP sob o nº 7753-D, tendo recolhida a competente ART nº 77530 PA/29.

2. COORDENADAS (Localização):

4° 17' 07, 07" S ; e
56° 01' 38, 88 w

3. PROPRIEDADE:

Trata-se de terreno de propriedade do Sr. Dorinaldo Moura Silva, com quem a DNP tem contrato de locação por dez anos conforme registro no Cartório de Registro de Títulos e Documentos em Manaus AM sob o nº 00350845,

2. OBJETO:

Obter autorização dessa ANTAQ para operar uma **ESTAÇÃO DE TRANSBORDO DE CARGA – ETC.** no local acima indicado.

3. NOME DA ESTAÇÃO:

Base de Distribuição Secundária de Itaituba

4. MOVIMENTAÇÃO MÉDIA:

PRODUTO	DESCARGA MENSAL (m ³)
GASOLINA – C	600
ÓLEO DIESEL - B	3.600

5. ACESSO ÀS EMBARCAÇÕES:

Ponte de acesso ao trapiche de operações fluviais medindo 100 metros de comprimento. Sobre o trapiche encontram-se instalados uma moto-bomba para captação de água para combate a incêndio, tubulações e hidrante acoplado a rede de água e conjunto de válvulas e mangueiras para descarga de Gasolina e Óleo diesel.

6 TANCAGEM:

PRODUTO	TANCAGEM (m ³)	QUANTIDADE
GASOLINA - C	270	04
ÓLEO DIESEL	1.100	01

UNIVAN
05
2797/11
08/08/11
A



MEMORIAL DESCRITIVO

BASE DE DISTRIBUIÇÃO SECUNDÁRIA DE ITAITUBA

7. EDIFICAÇÕES:

- 7.1 Prédio de administração medindo 70,00 m² o escritório e almoxarifado.
- 7.2 Plataforma de carregamento e descarga de carros-tanque, construída em aço com cobertura metálica, dotada de 2 bicos de enchimento de 2,5" com tubo defletor, 2 medidores volumétricos calibrados em decalitro e dotados de sistema eliminador de ar e duas lajes niveladas construídas em concreto armado.
- 7.3 2 (duas) eletrobombas marca King 25 CV, auto escorvantes para as operações de carregamento e descarga de carros-tanque com Gasolina e Óleo Diesel, com vazão de 40 m³/hora;

8. SISTEMA DE COMBATE A INCÊNDIO:

2 (dois) tanques verticais, com capacidade nominal individual de 32 m³, para armazenamento de água para combate a incêndio, fabricado em chapas de aço carbono ASTM. A captação de água é feita diretamente do rio Tapajós. O Sistema de Combate a Incêndio – SCI é dotado de uma motobomba com motor MWM, 72 HP acoplado a uma bomba King, com vazão de 68 m³/hora com 95 mca. e uma eletrobomba Jokey, multiestágio 3 CV, vazão de 15 m³/hora, para alimentação do sistema.

9. RECEBIMENTO E ENTREGA DE RODUTOS

Recebimento feito através de balsas-tanque originadas de Manaus, navegação interior, por tubulação de 4" flangéada, instalada sobre trapiche distante 100,00 do primeiro tanque receptor de óleo diesel B-5. Instalado dentro de bacia de contenção.

Os produtos são descarregados no tanque de Base através das moto bombas instaladas no convés das balsas-tanque transportadoras, originárias de Manaus/AM.

A plataforma de enchimento de carros-tanque, construída em aço com cobertura também em aço, tem piso nivelado em concreto armado, distante dos tanques armazenadores de produtos em condições de proporcionar manobrabilidade aos veículos e tem como finalidade principal carregar os carros com gasolina e diesel.

10. PARQUE DE BOMBAS

- 10.1 Para as operações de entrega de Gasolina e Diesel são utilizadas individualmente 2 (duas) eletrobombas 25 CV, marca King, auto escorvantes, acopladas em motores trifásicos, com blindagem a prova de explosão, com rotação de 350 RPM e vazão vazão de 700 LPM.
- 10.2 Um conjunto motobomba Yanmar para captação de água diretamente do rio Tapajós para alimentação dos tanques verticais de 32 m³.



MEMORIAL DESCRITIVO

BASE DE DISTRIBUIÇÃO SECUNDÁRIA DE ITAITUBA

UARMN
Fl. nº 06
Proc. nº 239D/11
Data 08/08/11
Assinatura

11. SISTEMA DE COMBATE A INCÊNDIO – SCI

- 11.1 Rede de incêndio de 3" medindo 135 m com 3 canhões tipo monitor, esguicho na área dos tanques e plataforma de carregamento e 1 canhão monitor instalado no trapiche dotado de esguicho e tubo gerador de espuma.
- 11.2 Um tanque de 250 litros para armazenagem de LGE – Líquido Gerador de Espuma, ligado às câmaras de espuma dos tanques verticais.
- 11.3 Sirene manual de alarme.
- 11.4 18 extintores de incêndio dispostos em toda a área, sendo 2 carretas P-50 para atender a área de plataforma de carregamento de CT's, 2 tipo P-6 para atender o 2º piso da plataforma, 4 tipo P-12 para atender a Bacia dos tanques 2 P-12 no trapiche.
- 11.5 4 abrigos para mangueiras ajudam a compor o SCI.

13. PRESERVAÇÃO DO MEIO AMBIENTE

- 13.1 O sistema para preservação do meio ambiente compõe-se dos seguintes itens.
- 13.2 2 caixas separadoras de água e óleo - SAO construídos em concreto armado tendo capacidade para armazenagem de 47 m³ de efluentes, e 18 m³ de retenção de óleo e/ou outros produtos derivados. As tampas são fabricadas em grades de ferro tipo vergalhão e têm como acessórios principais as válvulas de gaveta borboleta para liberação de efluentes.
- 13.3 O piso de concreto da plataforma de carregamento direciona os líquidos para as caixas separadoras através de canaletas.
- 13.4 Quando da existência de produtos inservíveis para comercialização e que devam ser descartados, estes são bombeados para balsa-tanque e retornam a Manaus para descarte em Empresa especializada.

14. MALHA DE ATERRAMENTO ANTIESTÁTICO

A malha de aterramento antiestático interliga todos os tanque e plataforma de enchimento de caminhões-tanque com média de leitura $R = 3,66$ ohms conforme laudo técnico nº 004/10 e ART 2398D PA/228.

RECOP
5º Te. Bellonato
de Notas

Cláudio José de Souza Sampaio
Gerente de Operações - DN

Seio Eletrônico de Fiscalização do TJAM - Manaus/AM
Reconheço por SEMELHANÇA a firma de **CLÁUDIO JOSÉ DE SOUZA SAMPAIO**
Escrevente: EDVAN ARAUJO DA COSTA
FUNETJ: 0,18 FUNDPAM: 0,09
Valor do Ato: 2,70 Valor Emolumentos: 1,83
Data/Hora utilização: 21/10/2010 10:00:44
8E78-2982-6D81-6F15
Validade em: www.seloam.com.br



UARMN
Nº 07
Proc. nº 2399/11
Data: 08/08/11
Substância: A

TAPICHE PARA ATRACAÇÃO DAS BALSAS-TANQUE

1. FAROL PARA AS OPERAÇÕES NOTURNAS;
2. ABRIGO PARA A BOMBA DE CAPTAÇÃO D'ÁGUA PARA INCÊNDIO;
3. DUAS VÁLVULAS DE GAVETA;
4. CANHÃO PARA LANÇAMENTO DE ÁGUA PARA INCÊNDIO; e
5. LÂMPAS DE SINALIZAÇÃO.

BASE DE DISTRIBUIÇÃO SECUNDÁRIA DE ITAITUBA



UARMN	
Fl. nº	08
Proc. nº	2397/11
Data	08/08/11
Rubrica	A

PONTE DE ACESSO AO TRAPICHE DE ATRACAÇÃO DAS BALSAS-TANQUE

1. POSTES DE ILUMINAÇÃO NOTURNA;
2. TUBULAÇÃO DE RECEBIMENTO DE COMBUSTÍVEIS E TUBULAÇÃO DE ÁGUA DE INCÊNDIO



UARMN	
Fl. nº	09
Proc. nº	2397/11
Data	08/08/11
Rubrica	A

- VISTA DO PÁTIO DE MANOBRAS DOS CARROS-TANQUE
1. DETALHES DO ABRIGO PARA MANGUEIRAS DE INCÊNDIO;
2. DETALHE DA CAIXA DE FIBRA PARA ÁGUA POTÁVEL.



UARMIN
Fl. nº 11
Proc. nº 2199/11
Data 08/08/11
Rubrica A

- VISTA DA PLATAFORMA DE ENCHIMENTO DE CARROS-TANQUE
PLATAFORMA DE CARREGAMENTO DE CARRO-TANQUE,
PRÉDIO ADMINISTRATIVO AO FUNDO
2 CARROS-TANQUE OCUPANDO AS LAJES NIVELADAS PARA CARREGAMENTO
AS VÁLVULAS DE PRESSÃO E VÁCUO E AS ESCOTILHAS DE MEDIÇÃO DOS TANQUES
- 1.
 - 2.
 - 3.
 - 4.

BASE DE DISTRIBUIÇÃO SECUNDÁRIA DE ITAITUBA



1. VISTA FRONTAL DA CASA DAS BOMBAS DE INCÊNDIO
DETALHES DAS BOMBAS JOKEY, ELETROBOMBA E MOTOBOMBA DIESEL.

UARMIN
Fl. nº 12
Proc. nº 2729/11
Data 08/08/11
Rubrica A

307. SEJONATO DE NOTAS
EM BRANCO

307. SEJONATO DE NOTAS
EM BRANCO

UARMN	
Fl. nº	14
Proc. nº	2397/11
Data	08/08/11
Rubrica	A

Marco Geodésico - 01 2000
FUNAI 21.A.0607924
UTM 9526422

Entrada do 53 BIS s/n
116,40 m

Marco Geodésico - 04 2000
FUNAI 21.A.0608031
UTM 9526473

CÁLCULO DA ÁREA
116,40 m x 142,00 m = 16.528,80 m²
Perímetro 516,80 m
1,5529 Ha

CONVENÇÕES

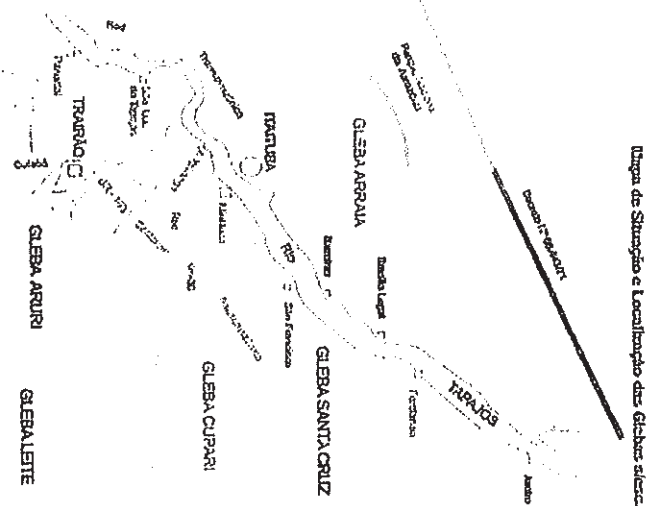
- Linhas limítrofes do terreno
- Marco
- Ministério de Justiça - FUNAI
- Marco Geodésico - 04 2000
- Protegido por Lei

Função Nacional do 53 Bis da FUNAI
142,00 m

Marco Geodésico - 03 2000
FUNAI 21.A.0608076
UTM 9526333

Associação Atlética Banco do Brasil - AABB
142,00 m

Marco Geodésico - 02 2000
FUNAI 21.A.0607917
UTM 9526395



MARCO MARCO CONFINANTES

M-01	M-02	Associação Atlética Banco do Brasil - AABB Lado esquerdo
M-02	M-03	Rio Tapajós
M-03	M-04	Fundação Nacional do Índio - FUNAI
M-04	M-01	Estrada do 5º 115 s/n

DISTÂNCIA

142,00 m	Fundo
116,40 m	Lado direito
142,00 m	Perímetro

COORDENADAS UTM

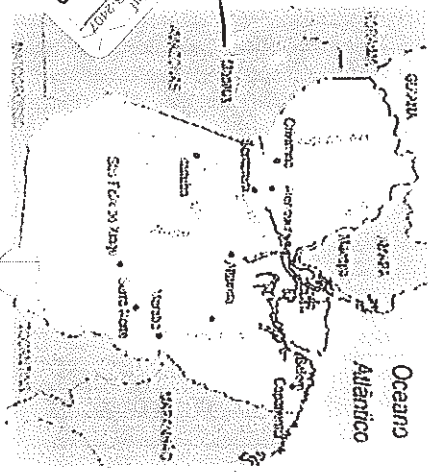
21M 0607924	UTM 9526422
21M 0607977	UTM 9526295
21M 0608076	UTM 9526373
21M 0608031	UTM 9526473

AUTENTICAÇÃO
560 Engenharia de Topografia e Cartografia
Rua Santa Helena, 111 - Jd. Santa Helena - Curitiba - PR - 81250-000
Fone: (41) 3333-1111 - Fax: (41) 3333-1112
E-mail: autenticacao@topografia.com.br
www.topografia.com.br

Valor do Ato: 2,10
FUNAI 21.A.0607924
FUNAI 21.A.0607917
FUNAI 21.A.0608031
FUNAI 21.A.0608076

Valor Emolumentos: 1,83
original Dou. Fe. 21/10/2010 09:26:54
original Dou. Fe. 21/10/2010 09:26:54
original Dou. Fe. 21/10/2010 09:26:54
original Dou. Fe. 21/10/2010 09:26:54

Assinatura: Dorinaldo M. da Silva
Município: Itaituba - Pa



Assunto: LEGALIZAÇÃO DO "CAS DE MADEIRA"			
Situação: Estrada do 53 BIS s/n Bairro do Paraíso			
Imóvel: Distribuidora de Combustível			
Dorinaldo M. da Silva		Área: 136,14 m²	
CNPJ: 03.804.676/0001-26		Superfície: 0,0136 Ha	
Município: Itaituba - Pa			
Orgem: Pontos de GPS Garmin	Data: 09 / 05 / 2005	Perímetro:	
12 Pisos lindos "In Loco"		Gleba: Aragua	
Autor do Projeto:		Esc: 1 : 250	

5000 BELONATO DE NOTAS
EM BRANCO

5000 BELONATO DE NOTAS
EM BRANCO

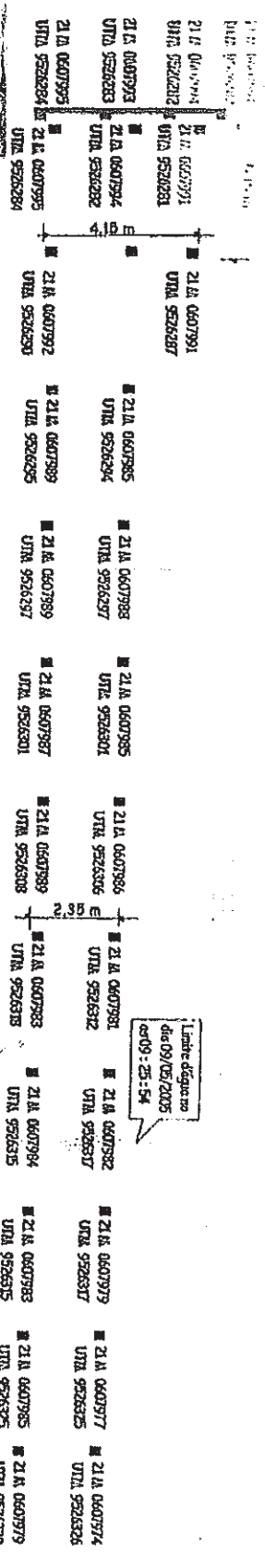
UABAN

Fl. nº **15**

Proc. nº **2567/11**

Data: **08/08/11**

Pública



NOTA: A Frente do terreno m Escritura consta 106,50 m mas os Pontos Geodésicos fornecidos pela FUNAI é 116,40 m

Escala de matr. a (mencionado) seção 0,30 cm x 0,70 cm

LOCALIZAÇÃO DAS ESTACAS DE MADEIRA DO PIER

Autenticação

Setor Eletrônico de Fiscalização do TJAM - Manaus/AM

Cartório Vital - 3º Ofício de Notas - Tabelião Miguel Vital

Av. Carvalho, nº 1070 - Capãozinho - CEP: 66033-6255 e 66033-2407

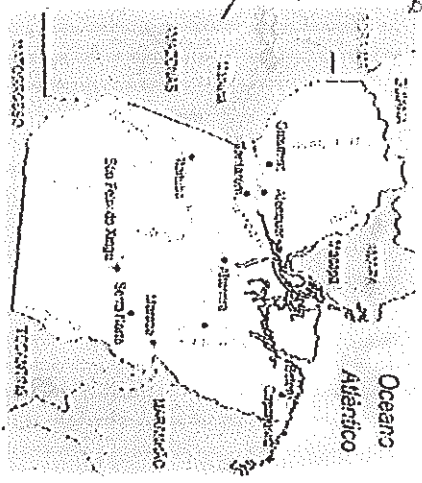
Escrevente: EDVAN ARAUJO DA COSTA

FUNETA: 0,18

Valor Emolumentos: 1,83

E98F-88AF-DE6D-9B2B

Validade em: www.selam.com.br



<p>Assunto: LEGATIZAÇÃO DO "CAIS DE MADEIRA"</p> <p>Situação: Estrada do 53 BIS s/n. Bairro do Pareíso</p> <p>Imovel: Distribuidora de Combustível</p>		<p>Proprietário: Dorinaldo M. da Silva</p> <p>CNPJ: 03.804.676/0001-26</p> <p>Município: Itaituba - Pa</p>	
<p>Origem: Pontos de GPS Garmin</p> <p>12 Placas - In. Loco</p>	<p>Data: 09 / 05 / 2005</p>	<p>Área: 136,14 m²</p> <p>Superfície: 0,0136 Ha.</p>	<p>Perímetro:</p>
<p>Autor do Projeto:</p>		<p>Gleba: Arraia</p>	<p>Escala: 1 : 250</p>

507 BELIONATO DE NOTAS
EM BRANCO

507 BELIONATO DE NOTAS
EM BRANCO




DECLARAÇÃO

UARMN	
Fl. nº	16
Proc. nº	2797/11
Data	08/08/11
Rubrica	A

DNP – Distribuidora Nacional de Petróleo Ltda, estabelecida em Manaus – AM, na Rua Pajurá, nº 01- Vila Buriti, CEP 69074-160, registrada no CNPJ/MF sob o nº 03.217.431/0001-00, em conformidade com inciso VII do art. 5º da Resolução ANTAQ 1.555/2009, declara que o valor global do empreendimento denominado Base de Distribuição Secundária de Itaituba, instalado no município de Itaituba, estado do Pará, com inscrição no CNPJ/MF sob o nº 03.217.431/0005-26 é de R\$ 424.713,98 (Quatrocentos e vinte e quatro mil, setecentos e treze reais e noventa e oito centavos)

REC O
5ª Tabelionato
de Notas

Manaus, 20 de outubro de 2010


Cláudio José de Souza Sampaio
Gerente de Operações / DNP

Selo Eletrônico de Fiscalização do TJAM - Manaus/AM
Reconheço por SEMELHANÇA a firma de
CLAUDIO JOSE DE SOUZA SAMPAIO
Escrivente: EDVAN ARAUJO DA COSTA
FUNETJ: 0,18 FUNDAM: 0,09
Valor do Ato: 2,70 Valor Emolumentos: 1,83
Data/Hora utilização: 21/10/2010 10:00:39
7F20-AF39-C8EB-9DE2
Validade em: www.seloam.com.br

Escritório Central

Rua Ponta Grossa, 3-D.
Colônia Oliveira Machado
Cep: 69074-190 Manaus/AM
Fone: 55-92-3878-3000
Fax: 3378-3019

Base: Manaus

Rua Pejurá, 01.
Vila Buriti - D.I. Cep: 69074-160.
Manaus / Amazonas
Fone: 55-92-3813-3335
Fax: 3237-6970

Base: Porto Velho

Estrada do Belmonte, S/N.
Bairro Nacional Cep: 78995-400
Porto Velho - Rondônia
Fone: 55-69-3211-3030
Fax: 3211-3033

Base: Vilhena - BR-364


Km. 4,5 - ST-11, QD-06, LT-02.
Polo Suprimento Cep: 78995-000
Vilhena - Rondônia
Fone: 55-69-3322-6276
Fax: 3322-6275

Base: Santarém

Av. Antônio Simões, 293 - Praia
CEP 68030-290
Santarém - Pará
Fone: 55-93-3522-1553

Base: Itaituba

Est. 53° BIS - Paredão
CEP 68181-470
Itaituba - Pará
Fone: 55-93-3518-3149



REPÚBLICA FEDERATIVA DO BRASIL

CARTÓRIO RÔS MIRANDA
de Notas de Itaituba - Av. Unia de Itaituba
Belém-PA - Fones: (91) 3212-3167/3212-3253
Confere com o original. Autêntico e dou fé.

Belem, 14 FEV, 2011

Tribunal de Justiça do Estado do Pará
Escritório de Registro de Imóveis
Belém - PA - Fone: 3212-3167/3212-3253

Site: F

Nº 000.693.605

CARTÓRIO DE NOTAS - 1º OFÍCIO

Avenida Getúlio Vargas, 61 - Fones: 518-0633
ITAITUBA - PARÁ - BRASIL
Raimundo Tito da Silva
TABELIÃO de NOTAS
Amarildo Siqueira da Rocha
Escrevente Juramentado

Cartório de Notas - 1º Ofício
Itaituba - Pará - Brasil
Amarildo Siqueira da Rocha
Escrevente Juramentado

DOC. N.º 18

UARMN
n.º 65
Proc. n.º 2392/11
Data 08/02/11
Rubrica A


LIVRO N.º 67.

FOLHAS N.ºs. 193eV/195.

1º TRASLADO.

ESCRITURA PÚBLICA DE COMPRA E VENDA DE UM TERRENO URBANO LOCALIZADO NA ESTRADA DO 53º BIS S/Nº, BAIRRO PAREDÃO, NESTA CIDADE DE ITAITUBA, ESTADO DO PARÁ, QUE ENTRE SI FAZEM, DE UM LADO, COMO OUTORGANTE VENDEDORA, PREFEREÇA MUNICIPAL DE ITAITUBA, E DE OUTRO LADO, COMO OUTORGADO COMPRADOR, DORINALDO MOURA DA SILVA, COMO ABAIXO MELHOR SE DECLARA:

SAIBAM quantos esta pública escritura virem, que aos nove (09) dias do mês de janeiro (01) do Ano do Nascimento do Nosso Senhor Jesus Cristo, de dois mil e um (2001), nesta cidade de Itaituba, Estado do Pará, República Federativa do Brasil, em Cartório, na Avenida Getúlio Vargas, nº 63, perante mim, Escrevente Juramentado, compareceram partes entre si justas e contratadas, a saber: de um lado, como outorgante vendedora, doravante designada **VENDEDORA: PREFEREÇA MUNICIPAL DE ITAITUBA**, pessoa jurídica de direito público, com sede à Travessa 15 de Agosto nº 169, Bairro Centro, inscrita no Cadastro Geral de Contribuintes do Ministério da Fazenda (CGC/MF) sob o nº 05.138.730/0001-77, neste ato e ocasião representada por seu Prefeito Municipal, Sr. WIRLAND DA LUZ MACHADO FREIRE, brasileiro, casado, comerciante, portador da Cédula de Identidade RG-nº 93595-SEGUP/PA, e possuidor do CPF/MF sob o nº 004.850.392-49, residente e domiciliado nesta cidade de Itaituba, Estado do Pará, sito à Passagem Clodson Borges do Vale s/nº, Bairro Jardim das Araras, e de outro lado, como outorgado comprador, doravante designado **COMPRADOR: DORINALDO MOURA DA SILVA**, brasileiro, casado, comerciante, portador da Carteira de Identidade RG-nº 7753-D-CREA-PAVAP, e possuidor do CIC/MF sob o nº 357.712.162-91, residente e domiciliado nesta cidade de Itaituba, Estado do Pará, sito à Avenida Manfredo Barata nº 416; os presentes meus conhecidos e das testemunhas adiante nomeadas e qualificadas e no final assinadas, do que dou fé, perante as quais pela **VENDEDORA**, sempre por seu Prefeito Municipal, me foi dito o seguinte: 1º) - Que é senhora e legítima possuidora, completamente livre e desembaraçado de quaisquer dúvidas, dívidas e ônus reais, inclusive de hipotecas mesmo legais ou convencionais, do seguinte imóvel: um terreno urbano focalizado na Estrada do 53º Bis s/nº, Bairro do Paredão, nesta cidade de Itaituba, Estado do Pará, medindo cento e seis metros e cinqüenta centímetros (106,50m.) de frente por cento e quarenta e dois metros (142,00m.) de fundos, perfazendo uma área total de quinze mil, cento e vinte e três metros quadrados (15.123,00m2.), limitando-se pela frente com a Estrada do 53º Bis, pelos fundos com o Rio Tapajós, pelo lado direito com terreno da FUNAI e pelo lado esquerdo com propriedade da Associação Atlética Banco do Brasil; 2º) - Que referido imóvel foi havido, pela **VENDEDORA**, por demarcação de sua área patrimonial, e encontra-se devidamente registrado no Cartório do Registro de Imóveis desta Comarca de Itaituba/PA, sob a Matrícula nº 4.984, folha nº 20§ do Livro nº 2-L de REGISTRO GERAL, em data de 08 de janeiro de 2001; 3º) - Que por esta escritura e na melhor forma de direito, vende, como os lido e efetivamente vendido tem, ao **COMPRADOR**, que compra, como de fato e efetivamente comprado



REPÚBLICA FEDERATIVA DO BRASIL

CARTÓRIO DE NOTAS - 1º OFÍCIO


Avenida Getúlio Vargas, 61 - Fones: 518-0633
ITAITUBA - PARÁ - BRASIL

Raimundo Tito da Silva

TABELIÃO de NOTAS

Amarildo Siqueira da Rocha

Escrevente Juramentado



UARMN
Fl. nº 66
Proc. nº 2397711
Data: 08.10.8.11
Subscrição: A

(DEZESSEIS MIL TREZENTOS E VINTE E QUATRO CRUZADOS), correspondente ao padrão monetário da época da aquisição do imóvel, conforme declaração datada de Itaituba-PA, 30 de dezembro de 1988, extraída do Processo nº 2.250, quitado junto ao Setor de Finanças da Prefeitura Municipal, através do TM-2 de nº 252 de 30 de dezembro de 1988, já integralmente recebidos pela VENDEDORA, pelo que dá, por isso, ao COMPRADOR, plena e geral quitação de dita importância; 4º) - Que assim, desde já, e por efeito desta escritura, a VENDEDORA, cede e transfere ao COMPRADOR, toda a posse, domínio, direitos e ação que sobre o imóvel vinha exercendo, para que dele possa o COMPRADOR usar, gozar e livremente dispor como seu, que ficando sendo de ora em diante, obrigando-se a VENDEDORA, por si e seus sucessores, a fazer esta venda sempre boa, firme e valiosa e a responder pela evicção de direito; 5º) - Que pelo COMPRADOR me foi dito que aceitava a presente escritura em todos os seus termos, tal como esta redigida, e me apresentou todos os documentos exigidos por lei que ficam arquivados neste Cartório. ASSIM CONVENCIONADOS E CONTRATADOS pediram que lhes lavrasse esta escritura, que lhes sendo lida, acharam conforme, e foi aceita em tudo por aquelas que, reciprocamente, outorgaram e assinam juntamente com as testemunhas que são: Maria Odete Pereira da Silva e Clara Lúcia Miranda Neves, brasileiras, solteiras, maiores, escriturárias, capazes, aqui residentes, pessoas minhas conhecidas, do que dou fé. Eu, AMARILDO SIQUEIRA DA ROCHA, Escrevente Juramentado servindo de Tabelião de Notas no impedimento do titular, a mandei escrever, li, conferi, subscrevi, dato e assino. Itaituba-Pará, 09 de janeiro de 2001. (a) AMARILDO SIQUEIRA DA ROCHA - Escrevente Juramentado. (a) WIRLAND DA LUZ MACHADO FREIRE - Prefeito Municipal. (a) DORINALDO MOURA DA SILVA. Testemunhas: (aa) MARIA ODETE PEREIRA DA SILVA - CLARA LÚCIA MIRANDA NEVES. Era o que se continha em a referida escritura, aqui bem e fielmente trasladada hoje, na mesma data, do próprio original, livro e folhas retro citados, ao qual me reporto e do que dou fé. E, ~~AMARILDO SIQUEIRA DA ROCHA~~ AMARILDO SIQUEIRA DA ROCHA, Escrevente Juramentado, a digitei, li, conferi, subscrevo, dato e assino em público e raso.

Itaituba - Pará, 09 de janeiro de 2001.

EM TESTEMUNHO DA VERDADE

Amarildo Siqueira da Rocha

AMARILDO SIQUEIRA DA ROCHA

Escrevente Juramentado.





11
12
13
14
15
16
17
18
19
20
21
22
23
24
25
26
27
28
29
30
31
32
33
34
35
36
37
38
39
40
41
42
43
44
45
46
47
48
49
50
51
52
53
54
55
56
57
58
59
60
61
62
63
64
65
66
67
68
69
70
71
72
73
74
75
76
77
78
79
80
81
82
83
84
85
86
87
88
89
90
91
92
93
94
95
96
97
98
99
100

REPÚBLICA FEDERATIVA DO BRASIL

CARTÓRIO DE NOTAS - 1º OFÍCIO

Avenida Getúlio Vargas, 61 - Fones: 518-0633
ITAITUBA - PARA - BRASIL


Raimundo Tito da Silva

TABELIÃO de NOTAS

Amarildo Siqueira da Rocha

Escrevente Juramentado

UARMN
Fl. nº 69
Proc. nº 2197/11
Data 08/08/11
Subscrição A





137V8 - Ar sub 8.253-
01 Fls. 206-
4.984

registro feito no Livro
nº 2-L de Registro Geral.

09 JAN EIRO 2001.
Amarildo Siqueira da Rocha

CARTÓRIO KOS MIRAN
6º Ofício de Notas - Av. Brás do Aguiar
Belém-PA - Fones: (91) 3212-3281/3212
Compare com o original. Autêntico e c.
Belém, 14 FEV. 2011
Newton B. Miranda Jr.
Tabelião Substituto






UARMN
Fl. nº 68
Proc. nº 2397/11
Data 08/08/11
Rubrica

REPÚBLICA FEDERATIVA DO BRASIL

CARTÓRIO DO PRIMEIRO OFÍCIO
REGISTRO DE IMÓVEIS E TABELIONATO

Raimundo Tito da Silva
OFICIAL

Amarildo Siqueira da Rocha
Escrevente Juramentado



A.V. GETÚLIO VARGAS, 63

ITAITUBA - PARÁ

RAIMUNDO TITO DA SILVA, Oficial de Registro de Imóveis da Comarca de Itaituba, Estado do Pará, República Federativa do Brasil.

CERTIFICO, usando de atribuições que me são conferidas por lei e a requerimento verbal de parte interessada, que foi transcrita hoje no Registro de Imóveis desta Comarca, R-01 - PP - TOCOLO Nº8.253 - MATRÍCULA nº 4.984, às folhas nº 206 do Livro nº 2-L de REGISTRO GERAL, a aquisição do imóvel a seguir descrito: - IMÓVEL: - Um terreno urbano localizado na Estrada do 53º BIS s/nº, Bairro do Paredão, nesta cidade de Itaituba, Estado do Pará, medindo cento e seis metros e cinquenta centímetros (106,50m.) de frente por cento e quarenta e dois metros (142,00m.) de fundos, perfazendo uma área total de quinze mil, cento e vinte e três metros quadrados (15.123,00m2.), limitando-se pela frente com a Estrada do 53º Bis, pelos fundos com o Rio Tapajós, pelo lado direito com terreno da FUNAI e pelo lado esquerdo com propriedade da Associação Atlética Banco do Brasil. **ADQUIRENTE: DORINALDO MOURA DA SILVA**, brasileiro, casado, comerciante, portador da Carteira de Identidade RG-nº 7753-D-CREA-PA/AP, e possuidor do CIC/MF sob o nº 357.712.162-91, residente e domiciliado nesta cidade de Itaituba, Estado do Pará, sito à Avenida Manoel Barata nº 416. **TRANSMITENTE: PREFEITURA MUNICIPAL DE ITAITUBA**, pessoa jurídica de direito público, com sede à Travessa 15 de Agosto nº169, Bairro Centro, inscrita no Cadastro Geral de Contribuintes do Ministério da Fazenda (CGC-MF) sob o nº 05.138.730/0001-77. **TÍTULO: ESCRITURA PÚBLICA DE COMPRA E VENDA** de 09 de janeiro de 2001, lavrada nas Notas do Cartório do 1º Ofício desta cidade, passada às folhas nº. 193 verso a 95; do livro nº 67. **VALOR: - CZ\$. 16.324,00 (DEZESSEIS MIL TREZENTOS E VINTE E QUATRO CRUZADOS)**, correspondente ao padrão monetário da época da aquisição do imóvel, sem on = ões.


O REFERIDO É VERDADE E DOU FÉ.
Itaituba - Pará, 09 de janeiro de 2001.
Amarildo Siqueira da Rocha
Amarildo Siqueira da Rocha.
Oficial Substituto.


CARTÓRIO KOS MIRAN
6º Ofício de Notas - Av. Braz de Aguiar
Belém - PA - Fones (91) 3212-3781/3721.
Confere com o original. Autentico e id.

Belém, 14 FEV. 2011

Newton B. Miranda Jr.
Tabelião Substituto

VALIDO QUANTO À REGISTRAÇÃO
SELO DE AUTENTICAÇÃO
Nº 000.693.604





Cartório RTD
Rua Lobo D'Almada, 413 - Centro
Cep.: 69.010-030 - Manaus /Am
Fones: (92) 234-6669 - 233-3779
Fax: 233-6266
Maria da Conceição Castro Lopes
Oficial

CONTRATO DE LOCAÇÃO DE IMÓVEL

LOCADORES

DORINALDO MOURA DA SILVA, carteira de identidade nº 7753-D CREA/PA/AP, CIC nº 357.712.162-91 e **SIMONE CAMPOS DA SILVA**, carteira de identidade nº 186604-9 SSP/PA, CIC nº 323.645.712-00, brasileiros, casados, comerciantes, domiciliados e residentes na cidade de Itaituba - PA, doravante designados LOCADORES.

UARIAN
Fl. nº 90
Proc. nº 2392/11
Data 08/08/11
Rubrica A

LOCATÁRIA

DNP - DISTRIBUIDORA NACIONAL DE PETRÓLEO LTDA., com sede na Estrada do Marapatá, S/N, Vila Buriti, na cidade Manaus-Am, inscrita no CGC/MF Nº 03.217.431/0001-00, neste ato representada por **HAROLDO DE LIMA ALE**, brasileiro, casado, empresário, carteira de identidade nº 511.568 SSP/AM, CIC nº 04.370.182/0001-43, domiciliado e residente na cidade de Manaus-Am, doravante designada LOCATÁRIA.

As partes acima nomeadas, qualificadas e devidamente representadas, pelo presente instrumento e melhor forma de direito, têm justa e contratada a locação de um imóvel com área de 7.100 m², medindo 50,00 m de frente, 50,00 m de fundos, 142,00 m pela lateral direita e 142,00 m pela lateral esquerda, caracterizado no croquis anexo como área "B", que rubricado pelas partes passa a fazer parte integrante do presente instrumento, sendo o imóvel locado parte destacada do imóvel assim discriminado: terreno urbano localizado na Estrada do 53º BIS, S/N, Bairro Paredão, na cidade de Itaituba, Estado do Pará, medindo 106,50m de frente por 142,00m de fundos, totalizando uma área de 15.123m², havido por transcrição no Cartório de Registro de Imóveis da Comarca de Itaituba, na Matrícula nº 4.984, fls. Nº 206, do Livro nº 2-L, em 21.01.2001, caracterizado no croquis anexo como área "A", mediante as cláusulas e condições seguintes, que as partes reciprocamente outorgam e aceitam:

O imóvel objeto deste contrato será destinado à construção de uma Base de Distribuição Secundária da LOCATÁRIA, que será usada pela mesma para recebimento, comercialização e armazenagem de derivados de petróleo e álcoois combustíveis, descarga e carregamento de caminhões e balsas - tanque.

O prazo do contrato é de 10 (dez) anos, com início na data de sua assinatura, sendo prorrogado por igual período caso não seja denunciado por qualquer das partes com antecedência mínima de três (03) meses do seu vencimento.


Autenticado em
19/02/2010
Escritório de Registro de Imóveis de Itaituba - Manaus AM
AB937971-43
AUTENTICAÇÃO
Certifico que a presente cópia confere com a original. Su. Fc.
Certifico que a presente cópia confere com a original. Su. Fc.
Escritório: EDNAIDE BASTOS SAMPAIO Da Silva, Ufpa 001
FUNETJ: 0.18 FUNDPAK: 0.09
6D2D-09E1-EC05-30D0 Valida em: www.sistemafundpa.com.br

Cartório RTD - Manaus
REGISTRADO
Nos termos da Lei nº 6.252 de 31.12.1967

NEWTON B. MIRANDA
Av. Braz de Aguiar, 668
Fones: (91) 3212-3781/3212-3255
original. Autentico e dou fé.
14 FEV. 2011
Newton B. Miranda Jr.
Tabelião Substituto
VÁLIDO SOMENTE COM O SELO DE SEGURANÇA

[Handwritten signatures]

[Handwritten signature]



100
100
100

100

100

100
100

100
100
100

100
100

USARAP!
Fl. nº 92
Proc. nº 9337/11
Data 08/08/11
Publica A

Este contrato será considerado rescindido de pleno direito em caso de desapropriação total do imóvel locado, por utilidade pública ou incêndio ou acidente que determine o impedimento do imóvel.

X

A infração de qualquer condição ou cláusula deste contrato obriga a parte inadimplente ao pagamento, à outra parte, da multa moratória equivalente a 3 (três) meses de alugueis vigentes na data da infração.

Parágrafo único Se o inadimplemento se constituir no atraso ou não pagamento de alugueres e encargos por parte da LOCATÁRIA, esta ficará sujeita à multa moratória de 2% (dois por cento) dos valores em atraso e/ou em cobranças, além de juros moratórios de 1% (um por cento) ao mês ou fração e atualização monetária pelo IGP-M da FGV, "pro-rata temporis".

XI

Se qualquer das cláusulas for infringida pelos LOCADORES, ficarão eles, sem prejuízo da multa prevista no "caput" da cláusula X supra, obrigados a indenizar a LOCATÁRIA do valor das benfeitorias que esta houver construído no imóvel, além de responderem cumulativamente pelas perdas e danos a que derem causa.

XII

A tolerância de qualquer das partes quanto à fiel observância das cláusulas e condições aqui contratadas não importará em novação ou renúncia dos direitos que são conferidos às partes contratantes, cessionárias ou sucessores a qualquer título.

XIII

Este contrato representa a vontade final das partes, prevalecendo em relação a todo e qualquer tratativa, ajuste ou documento anterior que esteja em desacordo com as disposições ora firmadas.

XIV

As partes declaram que qualquer anuência relativa a este contrato, dependerá de vontade expressa, manifestada de forma escrita, nos termos do que dispõe o artigo 111 do Código Civil Brasileiro

XV

As partes, de comum acordo, elegem o Foro da Comarca de Manaus (Am), para dirimir

Cartório de Registro de Imóveis de Manaus - Manaus/AM
 AB837919-58
 Escritura: EDNAIDE BASTOS SAMPAIO
 FUNETJ: 0,18 FUNDPRAM: 0,095
 C118-D67C-828D-CBFA

Cartório RTD - Manaus
REGISTRADO
 Nos Termos da Lei


Belém, 14 FEV 2011

Newton B. Miranda Jr.
 Tabelião Substituto

VALIDACIONE COM SELO DE SEGURANCA UUU-053-602

[Handwritten signatures]

[Handwritten signature]



UAPAM
 Fl. nº 03
 Proc. nº 2799/11
 Data 08/08/11
 Rubrica A

os litígios decorrentes deste contrato, sendo lícito à LOCATÁRIA declinar para o foro do domicílio dos LOCADORES.

E por estarem assim livremente contratadas, as partes assinam o presente instrumento em três (03) vias de igual teor e forma, na presença das testemunhas abaixo assinadas, a tudo presentes.

Manaus(Am), 18 de junho de 2004.

AUTENTICAÇÃO
 Selo Eletrônico de Fidejussão de UAPAM - MANAUS/AM
 ABB37918-50
 Certifico que a presente cópia confere com a original. Para Fê
 Escrevente: EDNAIDE BASTOS SAMPAIO - Data/Hora rubricação
 FUNETJ: 0.18 FUNDPAWS - Data/Hora: 08/08/2010 09:00:13
 8086-0278-1535-9458-9 - Site: www.se.sam.gov.br

Dorivaldo Moura da Silva
DORIVALDO MOURA DA SILVA
Simone Campos da Silva
SIMONE CAMPOS DA SILVA
Haroldo de Lima Almeida
DNP - DISTRIBUIDORA NACIONAL DE PETRÓLEO
 Haroldo de Lima Almeida

CARTÓRIO KOS MIRANDA
 R.º Office de Notas - Av. B... nº 608
 Belém/PA - Fone: (91) 224-3225
 Confira como original
 Belém, 18 JUN 2004
 Newton B. Miranda
 Tabelião Substituto
 VALIDO SOMENTE COM O SELO DE SEGURANÇA


RECOP
 CARTÓRIO
 COPIA
 AUTENTICADA

5º Tabelionato de Manaus
 Av. Carvalho Leal, 1323 - Cachoeirinha - Manaus, AM
 Miguel Vital - TABELIAO
 21 JUN. 2004
 RECONHEÇO por semelhança a(s) assinatura(s) indicada(s) no RECO nos termos do Cod. Normativo da CGJ/TJA Dou.º Em.º de 19/01/2004.
 MIGUEL VITAL ALV. - TABELIAO

TESTEMUNHAS:

Antônio...
 Nome/RG:
Virgínia...
 Nome/RG: 192672-PA

Reconheço a(s) firma(s) verdadeira(s) de:
Dorivaldo Moura da Silva e Simone Campos da Silva
 Em presença de:
Haroldo de Lima Almeida
 Tabela nº 18 JUN 2004
 Y Euclides da Silva Mendes




Cartório RTD - Manaus
REGISTRADO
 Nos Termos da Lei 6.015 de 31.12.1973

Reconheço a(s) firma(s) verdadeira(s) de:
 Rec. e rubricada
 CPF: 164.676.882-05

REGISTRO DE TÍTULOS E DOCUMENTOS
REGISTRO CIVIL DAS PESSOAS JURÍDICAS
MANAUS-AM
 MARIA DA CONCEIÇÃO CASTRO LOPES - OFICIAL
 Matr. nº 00360206
 Matr. nº 00360448 no livro B-1610
 Manaus, 18 de maio de 2005

Cartório RTD 4
 Rua Lobo D'Almada, 413 - Centro
 Cep.: 69.019-030 - Manaus/AM
 Fones: (92) 234-6669 - 233-3779
 Fax: 233-6266
 Maria da Conceição Castro Lopes
 Oficial



REGISTRO DE IMÓVEIS

Adelionato de Notas

UARMN

CERTIDÃO DE INTEIRO TEOR DA MATRÍCULA N° 4.984

Autenticações válidas para o anverso e verso

74
2399/11
08/08/11
A

LIVRO N° 2-L

REGISTRO GERAL

MATRÍCULA N° 4.984

DATA 8 de Janeiro de 2001

IMÓVEL: Um terreno localizado na Estrada do 53° Bis, s/n°, bairro do Paredão, nesta cidade de Itaituba, Estado do Pará, medindo cento e seis metros e cinquenta centímetros (106,50m), de frente por cento e quarenta e dois metros (142,00m) de fundos, perfazendo uma área total de quinze mil, cento e vinte e três metros quadrados (15.123,00m²), limitando-se pela frente com a estrada do 53° bis, pelos fundos com o Rio Tapajós, pelo lado direito com terreno da Funai e pelo lado esquerdo com Propriedade Associação Atlética Banco do Brasil..

PROPRIETÁRIA: PREFEITURA MUNICIPAL DE ITAITUBA, pessoa jurídica de direito público, com sede à Travessa 15 de Agosto, n°. 169, bairro Centro, nesta cidade, inscrita no Cadastro Geral de Contribuintes do Ministério da Fazenda (CGC-MF) sob o n°. 05.138.730/0001-77. O referido é verdade e dou fé. Itaituba-Pará, 08 de janeiro de 2.001. (a) AMARILDO SIQUEIRA DA ROCHA, Oficial Substituto.

R-1/4.984 - Data: 09/01/2.001. "COMPRA E VENDA".- Nos termos da Escritura Pública de Compra e Venda de 09 de janeiro de 2.001, lavrada nas Notas do Cartório do Primeiro (1°) Ofício desta cidade de Itaituba, Estado do Pará, no livro n°. 67, passada às folhas n°. 93 verso a 195, o imóvel constante da presente matrícula, foi adquirido pelo Sr. NALDO MOURA DA SILVA, brasileiro, casado, comerciante, portador da Carteira de Identidade RG-n°. 7753-D-CREA-PA/AP. e possuidor do CIC/MF sob o n°. 357.712.162-91, residente e domiciliado nesta cidade de Itaituba, Estado do Pará, sito à avenida Manoel Barata, n° 416, bairro Aeroporto Velho, por compra feita à PREFEITURA MUNICIPAL DE ITAITUBA, pessoa jurídica de direito público, com sede à Travessa 15 de Agosto, n°. 169, bairro Centro, nesta cidade, inscrita no Cadastro Geral de Contribuintes do Ministério da Fazenda (CGC-MF) sob o n°. 05.138.730/0001-77, pelo preço certo e ajustado e dentro da tabela municipal de Cz\$. 16.324,00 (DEZESSEIS MIL TREZENTOS E VINTE E QUATRO CRUZADOS), sem condições. O referido é verdade e dou fé. Itaituba-Pará, 09 de janeiro de 2.001. (a) AMARILDO SIQUEIRA DA ROCHA, Oficial Substituto.

R-2/4.984 - PROTOCOLO n°. 9.564. Data: 02/12/2.004. "HIPOTECA EM PRIMEIRO GRAU" - Procedo-se ao registro da Escritura Pública de Hipoteca de Concessão de Limite de Crédito de 15 de outubro de 2.004, lavrada nas Notas do Cartório do Primeiro (1°) Ofício desta cidade de Itaituba, Estado do Pará, no livro n°. 72, passada às folhas n°. 164 verso a 167, na qual figura, como CREDORA: DNP - Distribuidora Nacional de Petróleo Ltda, com sede na Estrada do Marapatá, s/n°, Vila Buriti, na cidade de Manaus, Capital do Estado do Amazonas, inscrita no CNPJ sob o n°. 03.217.431/0001-00 e com Inscrição Estadual n°. 142.896-0, como DEVEDORES: S. CAMPOS DA SILVA, firma individual, com sede na cidade de Itaituba-Pa, na Rodovia Transamazônica, S/N, KM 03, Bairro São Francisco, inscrita no CNPJ/MF sob o N° 00.644.305/0001-36; DORINALDO M. DA SILVA, firma individual, com sede na cidade de Itaituba-PA, na Rodovia Transamazônica, S/N, KM 3, Bairro Morais Almeida, inscrita no CNPJ/MF sob o n° 03.804.676/0001-26; e J. C. PORTO DA SILVA, firma individual, com sede na cidade de Itaituba-PA, na Rodovia Transamazônica, S/N, KM 01, inscrita no CNPJ/MF sob o n° 05.692.992/0001-89, e, como INTERVENIENTES HIPOTECANTES: DORINALDO MOURA DA SILVA, brasileiro, casado, comerciante, Carteira de Identidade n°. 7.753/D-CREA-PA, CIC n°. 357.712.162-91, domiciliado e residente na avenida Manoel Barata, n°. 416, nesta cidade de Itaituba-PA., e sua mulher SIMONE CAMPOS DA SILVA, brasileira, casada, comerciante, Carteira de Identidade n°. 1866049 SSP/PA, CIC n° 323.645.712-00, domiciliada e residente na Avenida Manoel Barata, n°. 416, nesta cidade de Itaituba-PA., para constar que o imóvel constante da presente matrícula, fica apartir desta data, gravado com ônus de hipoteca em primeiro grau, para garantir um crédito de acordo com que ficou expresso na referida escritura. O valor das obrigações decorrentes do contrato, para efeitos fiscais do Art. 1.424, Inciso I, do Código Civil Brasileiro, é estimado em R\$. 500.000,00 (Quinhentos Mil Reais). O referido é verdade e dou fé. Itaituba-Pará, 02 de janeiro de 2.004. (a) RAIMUNDO TITO DA SILVA, O Oficial.


R-3/4.984 - PROTOCOLO n°. 9.841, página n°. 165 do livro n°. 1/2 - DATA: 22/07/2005. "LOCAÇÃO DE IMÓVEL".- Precede-se ao registro do Contrato de Locação de Imóvel em Manaus (Am), 18 de junho de 2004, em que são LOCADORES, DORINALDO MOURA DA SILVA, brasileiro, casado, comerciante, Carteira de Identidade n°. 7.753/D-CREA-PA, CIC n°. 357.712.162-91, residente e domiciliado na Avenida Manoel Barata, n°. 416, nesta cidade de Itaituba-PA., e sua mulher SIMONE CAMPOS DA SILVA, brasileira, casada, comerciante, Carteira de Identidade n°. 1866049 SSP/PA, CIC n° 323.645.712-00, domiciliada e residente na Avenida Manoel Barata, n°. 416, nesta cidade de Itaituba-PA., para constar que o imóvel constante da presente matrícula, fica apartir desta data, gravado com ônus de hipoteca em primeiro grau, para garantir um crédito de acordo com que ficou expresso na referida escritura. O valor das obrigações decorrentes do contrato, para efeitos fiscais do Art. 1.424, Inciso I, do Código Civil Brasileiro, é estimado em R\$. 500.000,00 (Quinhentos Mil Reais). O referido é verdade e dou fé. Itaituba-Pará, 02 de janeiro de 2.004. (a) RAIMUNDO TITO DA SILVA, O Oficial.

CARTÓRIO DO PRIMEIRO (1°) OFÍCIO

Belem, 22/07/2005

000.693.410

Newton B. Miranda Jr.





UARMN
 Fl. nº 25
 Proc. nº 2397/11
 Data: 08/08/11
 Rubrica: A

DNP-036/2010

Manaus, 30 de outubro de 2010

Ilmo. Senhor
 Aglair Cruz de Carvalho
 Chefe da Unidade Administrativa Regional de Manaus
 Av. Eduardo Ribeiro, 520 – Centro
 Manaus – AM - 69010-901

Assunto: Requerimento para exploração de estação de transbordo de carga

Ref.: Ofício nº 329/2010-UARMN

Processo: 201000005909

Cartório Virtual - Seráfico Arquivos - Habilitado Miraval Vieira
 Av. Governador Alckmin, 100 - Centro - Manaus - AM - 69010-901
 Selo Eletrônico de Fiscalização do TJAM - Manaus/AM
AUTENTICAÇÃO AES63951-82
 Certifico que a presente cópia confere com a original. Dou Fé.
 Escritor: EDNAIDE BASTOS SAMPAIO Data/Hora utilização
 FUNETJ: D-18 - Fumo/AM: 0,09 1/11/2010 09:20:39
 Valor do Ato: 2,70 Valor Enrolamentos: 1,83
 SEAE2-B7CA-936C-DD27 Valide em: www.seloam.com.br

Em atenção ao ofício supra, anexamos a presente os documentos abaixo relacionados:

- a. Procuração expedida pela DNP – Distribuidora Nacional de Petróleo Ltda; tendo como outorgado o Gerente de Operações da DNP, Sr. Cláudio José de Souza Sampaio;
- b. Planta de locação com indicação das elevações do Terreno, do fluxo de entrada e saída de caminhões e situação;
- c. Planta baixa geral com identificação da acostagem e circulação;
- d. Levantamento planialtimétrico - Curvas de Níveis;
- e. Especificação das embarcações.

TIPO	COMPRIMENTO	BOCA	CALADO	Arqueação Bruta
Balsa-tanque	72,00	15,50	2,41	631
Balsa-Tanque	65,00	16,56	3,69	1.348
Balsa-Tanque	61,72	15,00	3,35	1049

- f. Documentação fotográfica composta de 6 fotos com visão geral da Base de Itaituba.
- g. Documentação da habilitação jurídica da matriz em Manaus e da filial em Itaituba:
 - g.1. CNPJ/MF atualizado;
 - g.2. Certidão Conjunta Positiva de Débitos com Efeito de Negativa-SRF;

Escritório Central
 Rua Ponta Grossa, 3-D,
 Colônia Osvaldo Machado
 CEP: 69074-180 Manaus/AM
 Fone: 55-92-3878-3000
 Fax: 3878-3019

Base: Manaus
 Rua Pajurá, 01,
 Vila Buriti - D.I. CEP: 69074-160,
 Manaus / Amazonas
 Fone/Fax: 55-92-32376970

Base: Porto Velho
 Estrada do Belmorte, S/N,
 Bairro Nacional CEP: 78903-400
 Porto Velho - Rondônia
 Fone: 55-69-3211-3030,
 Fax: 3211-3033

Base: Vilhena – BR-364
 Km. 4,5 – ST-11, QD-06, LT-02,
 Polo Suprimento CEP: 78895-000
 Vilhena – Rondônia
 Fone: 55-69-3322-8278
 Fax: 3322-8275

Base: Santarém
 Av. Antônio Simões, 293 -
 Praia
 CEP 68030-280
 Santarém - Pará
 Fone: 55-93-3522-1553

ANTAO
 PROTOCOLO UARMN
 Base: Itaituba
 Est. 55 - BIS - Parafuso
 CEP 68184-470
 Itaituba - Pará
 Fone: 55-93-4518
 Rubrica: *Christiano*

№	09
№	2597/11
Date	08/08/11
Subura	A


Doc. № 17



S SPOT IMAGE
 Image S 3010 010808

104 m

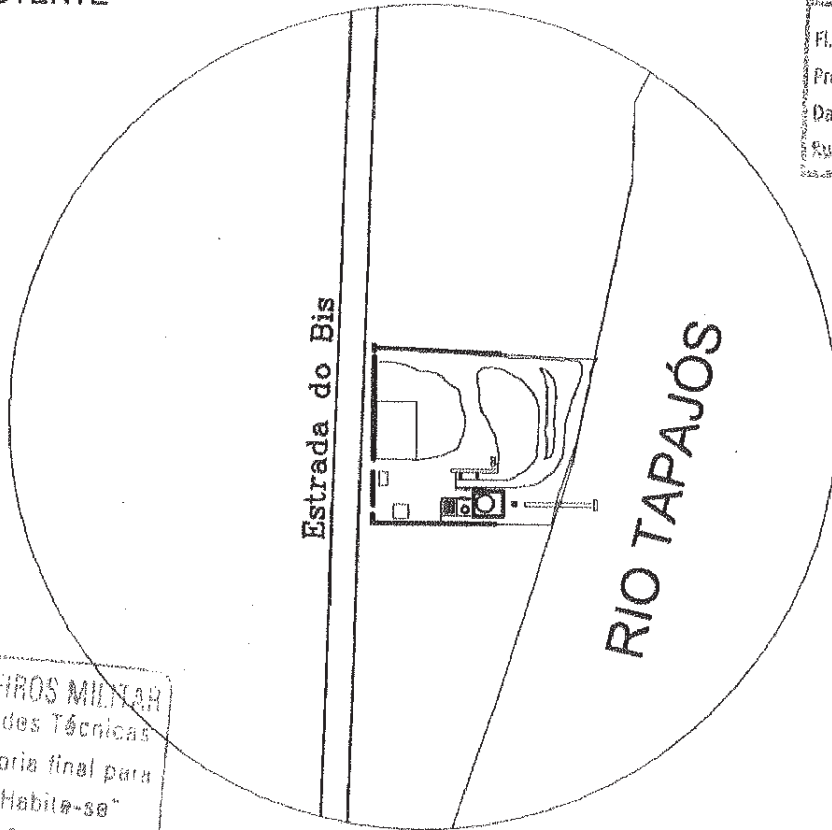
Date des images: 20-JUL-2005 21 M 507688 17 m E 0926314 73 m S elev: 18 m



BA - GERAL

EDIFICAÇÃO EXISTENTE

UARMN	
Fl. nº	80
Proc. nº	2399/11
Data	08/08/11
Exibição	A



CORPO DE BOMBEIROS MILITAR
 Centro de Atividades Técnicas
 Necessita de vistoria final para
 concessão do "Habilitar-se"
 Art. 78 Lei n.º 5088

PLANTA DE LOCAÇÃO

ESC 1 / 5000

ESTADO DO PARÁ
 CORPO DE BOMBEIROS MILITAR
 DIRETORIA DE SERVIÇOS TÉCN.
 CENTRO DE ATIVIDADES TÉCN.
PROJETO APROVADO

Prot. Nº 1650 Data 25/11/04
 Nome TEC. ANDRÉ PAULA Vistoria PTA
 OFICIAL EXAMINADOR
 Nome PROF. ROBERTO Vistoria
 CH. DO CAT.



Alane P. S. da Silva
 ALANE PATRÍCIA SOUSA DA SILVA
 CREA: 10.170-D/PA

Dorinaldo M. da Silva
 DORINALDO M. DA SILVA

PLOTAR INC

LAYER	COR	PENA
1	07	0.15
2	07	0.20
3	07	0.30
4	07	0.40
5	07	0.50
6	07	0.60
7	07	0.15
8	07	0.15
240	01	0.20

BASE DE ITAITUBA (PA)

Estrada do Bis, nº100, Bairro Bom Jardim - Itaituba-Pará

Conteúdo	desenho	ARQUITETURA
PLANTA BAIXA GERAL	ALANE - 3083-1087 / 8814-1840	INCÊNDIO
PLANTA BAIXA-ADMIN. e PLATAFORMA	data	
PLANTA DE LOCAÇÃO	18/09/04	escala
Proprietário	INDICADA	
DORINALDO M. DA SILVA	área construída:	área de risco (TSIB) prancha n.º
	835,98 m²	Risco "C"

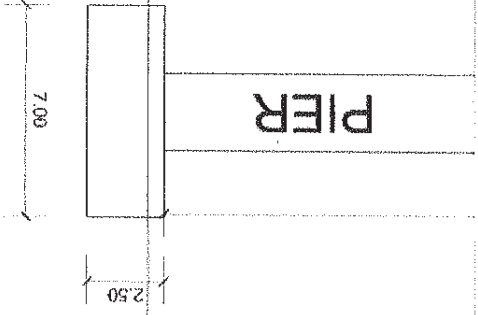
autorização do Projeto
 Alane Patrícia Sousa da Silva

CREA
 10.170-D/PA

01/03

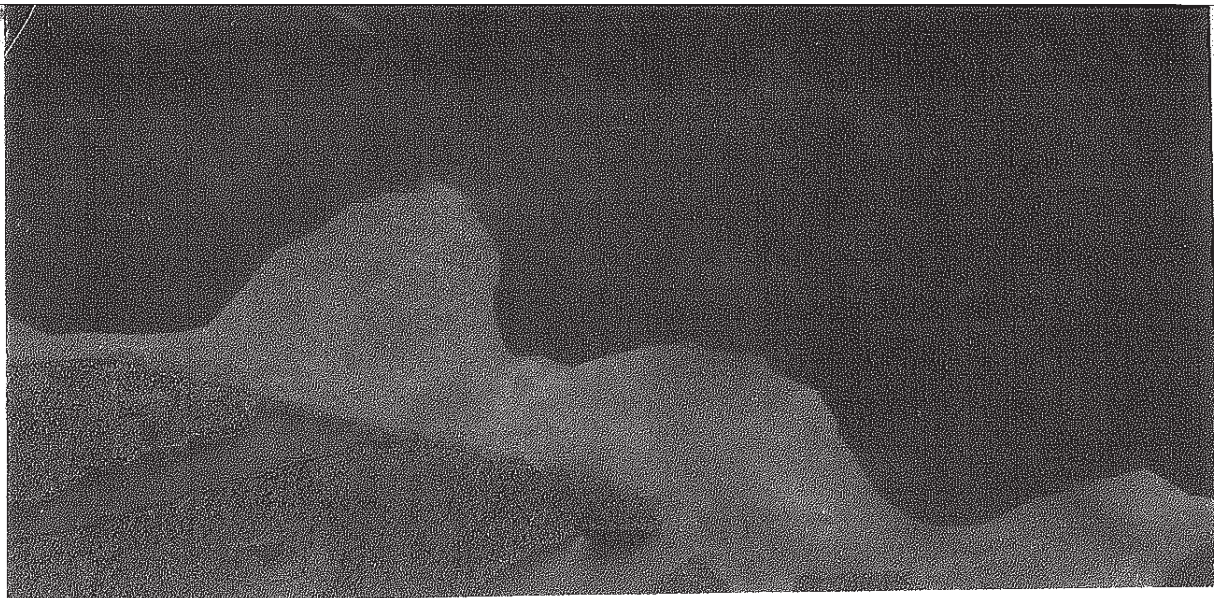
RIO TAPAJÓS

109/70



	Avisador sonoro tipo sirene		Accionador manual da Sirene		TUBULAÇÃO DE FERRO GALVANIZADO DE 2 1/2"	Rota de fuga - direção a seguir		Rota de fuga - saída final		Canhão monitor (1000 l/min)	
--	-----------------------------	--	-----------------------------	--	--	---------------------------------	--	----------------------------	--	-----------------------------	--





UARMN	
Fl. nº	81
Proc. nº	2797/11
Data	08/08/14
Assinatura	A

CREA	PREFEITURA
BOMBEIROS	LICENÇA AMBIENTAL
EMPRESA: DNP - DISTRIBUIDORA NACIONAL DE PETRÓLEO LTDA. ESTRADA DO 53º BIS-PAREDÃO, BAIRRO BOM JARDIM - ITAITUBA - PA	
TÍTULO: BASE DE DISTRIBUIÇÃO SECUNDÁRIA DE ITAITUBA - PA	
ASSUNTO: LEVANTAMENTO PLANIALTIMÉTRICO	PROPRIETÁRIO: DNP- DISTRIBUIDORA NACIONAL DE PETRÓLEO
Curvas de Níveis	PROJETO:
	RESPONSÁVEL TÉCNICO: <i>Jordan Galvão</i> Jordan Galvão-CREA 236-TAPA

PLANTA DE SITUAÇÃO

ESC: 1/2.500

D

C

B

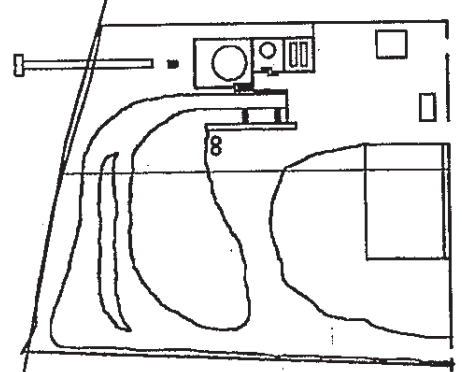
A

RIO TAPAJÓS

AABB

FUNAI

Estrada do 53 ° Bis



16

15

14

UARMN	
Fl. nº	82
Proc. nº	2797/11
Data	08/08/11
rubrica	A

A
E
F
G
H

PREFEITURA:

APROVADO.

[Signature]

Wilson Guerra dos Santos-Eng Civi
80968/D - CREA/MG
Viato 2639 - CREA/PA

F
G

EMPRESA:

DNP - DISTRIBUIDORA NACIONAL DE PETRÓLEO LTDA.
ESTRADA DO 53º BIS, NÚMERO 100, BAIRRO BOM JARDIM - ITAITUBA/PA


TÍTULO:

BASE DE DISTRIBUIÇÃO SECUNDÁRIA DE ITAITUBA/PA

CONTEÚDO:

PLANTA DE DE LOCAÇÃO,
ELEVAÇÕES DO TERRENO,
FLUXO ENTRADA E SAÍDA DE CAMINHÕES
E SITUAÇÃO

Proprietário:	DNP - DISTRIBUIDORA NACIONAL DE PETRÓLEO LTDA. <i>[Signature]</i>	
Projeto:	DORINALDO MOURA DA SILVA <i>[Signature]</i>	
Responsável Técnico:	DORINALDO MOURA DA SILVA <i>[Signature]</i>	
ESCALA:	DATA:	FRANCHA:
INDICADA	JUNHO/05	ITB-1A



BALSA



UARMN	
Fl. nº	83
Fmc. nº	2397/11
Data	08/08/14
Matrícula	A

CREA	PREFEITURA
BOMBEIROS	LICENÇA AMBIENTAL
EMPRESA: DNP - DISTRIBUIDORA NACIONAL DE PETRÓLEO LTDA. ESTRADA DO 53º BIS-PAREDÃO, BAIRRO BOM JARDIM - ITAITUBA - PA	
TÍTULO: BASE DE DISTRIBUIÇÃO SECUNDÁRIA DE ITAITUBA - PA	
ASSUNTO: PROJETO REGULARIZAÇÃO TRAPICHE -PLANTA BAIXA -ELEVAÇÃO LATERAL -DETALHES	PROPRIETÁRIO: DNP- DISTRIBUIDORA NACIONAL DE PETRÓLEO PROJETO: Walter L. V. Guimarães CREA 13.406D/Pa RESPONSÁVEL TÉCNICO: ESCALA: INDICADAS
DATA: JAN/2010	DESENHO: Julio Cesar
PRANCHA: 02/02	

(V)

LEGENDA:



DOCUMENTOS DE REFERÊNCIA:

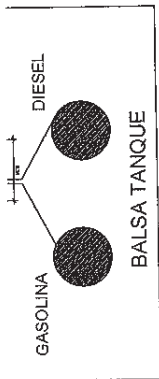
1 - TODAS AS DIMENSÕES EM METRO, COORDENADAS E ELEVÇÕES EM METRO, EXCETO INDICAÇÃO EM CONTRÁRIO.

NOTAS:

LEGENDA:

UARMN
Fl. nº 89
Proc. nº 9.9711
Data 08/08/11
Fabrica A

Getúlio Aires Pereira
 Getúlio Aires Pereira
 Engº Mecânico
 CREA-RJ 63.1.020530-D



0	02/05/11	VALTENGE	JCPV	GAP	PRS	PARA COMENTÁRIOS
REV.	DATA	PROJ.	DES.	VERIF.	APROV.	EMISSÃO
RESPONSÁVEL TÉCNICO: GETÚLIO AIRES PEREIRA				CREA N°: 198310253		DATA EMISSÃO:

 Ipiranga

 VALTENGE

LOCAL:
 ESTR. DO 53ª BIS-PAREDÃO, BOM JARDIM – ITAITUBA – PA

ESPECIALIDADE:

TÍTULO: PLANTA GERAL DE LOCAÇÃO

PLOTAGEM	
COR	mm
15	0,1
14	0,15
2	0,2
40	0,25
3	0,3
66	0,35
4	0,4
5	0,5
6	0,6
7	0,7
11	0,8
150	1,0
240	0,07
1	0,07
10	0,1
12	0,2
20	0,3
22	0,4
30	0,5
32	0,5
34	0,5

DOCUMENTOS DE REFERÊNCIA:

1 - TODAS AS DIMENSÕES EM METRO, COORDENADAS E ELEVAÇÕES EM METRO, EXCETO INDICAÇÃO EM CONTRÁRIO.

NOTAS:

S:

AS DIMENSÕES EM METRO, COORDENADAS E ELEVAÇÕES EM EXCETO INDICAÇÃO EM CONTRÁRIO.

UARMN	
Fl. nº	90
Proc. nº	2799/11
Data	08/08/11
Assinatura	A

05/11	VALTENGE	JCPV	GAP	PRS	PARA COMENTÁRIOS
FA	PROJ.	DES.	VERIF.	APROV.	EMISSÃO
DESEMPENHO TÉCNICO:		CREA N.º:		DATA EMISSÃO:	
RUBEN DE ARAÚJO PEREIRA		198310253			



DO 53º BIS-PAREDÃO, BOM JARDIM – ITAITUBA – PA
CIDADE:

TRAPICHE
PLANTA BAIXA E ELEVAÇÕES

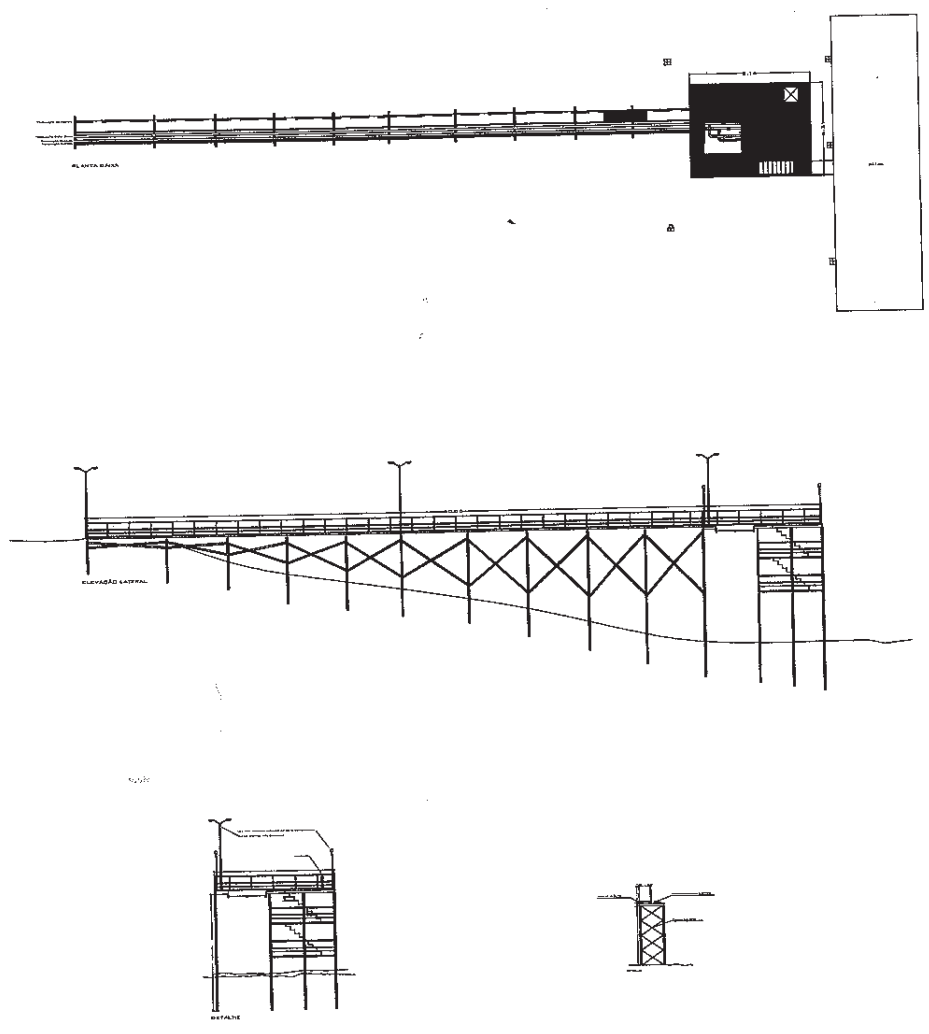
1/500

DES. N.º:

VAL-TRAP-2011

NO

1 - TO
ME



0

REV.

RESPO

LOC

ES

ES

TIT

ES

[Handwritten Signature]
Gonçalo Aires Pereira
Eng. Mecânico
CREA-RJ 83.1.020530-D

MP, SPU/PA
SPU
13 SET 2012
Pompeu 16:00h
PROTOCOLO

Ministério do Planejamento, Orçamento e Gestão
Secretaria do Patrimônio da União
Superintendência do Patrimônio da União no Estado do.....
Núcleo de Atendimento ao Público – NAP

REQUERIMENTOS DIVERSOS

Fl. nº 355
Proc. nº 2397-11
Data 27/9/12
ADRIANA

Missão da SPU: Conhecer, zelar e garantir que cada imóvel da União cumpra sua função socioambiental, em harmonia com a função arrecadadora, em apoio aos programas estratégicos para a nação.

IP / SPU
04957.008758/2012-90
13/09/2012

Número do processo

RIP

1. MOTIVO DO REQUERIMENTO

- 1 () Vistas e/ou cópia do processo
- 2 () Certidão de Domínio – Vide informação 3
- 3 () Certidão de Remição do Aforamento
- 4 () Juntada de documentos () (especificar)
- 5 () Substituição de documentos (justificar)
- 6 () Alocação de créditos
- 7 () Cancelamento de inscrição em Dívida Ativa (DAU) e/ou no Cadastro de Inadimplentes (CADIN) – Vide Informação 4
- 8 () Cancelamento de cobrança por Inexigibilidade / Decadência / Prescrição (justificar no campo 2 e apresentar notificação da cobrança)
- 9 (x) Outros (especificar) Declaração de disponibilidade do espaço físico em águas públicas, nos termos do artigo 18 da Portaria nº 24/2011-SPU.

2. JUSTIFICATIVA DO REQUERIMENTO

Para atendimento a licenciamento de Estação de Transbordo de Carga, perante à Agência Nacional de Transportes Aquaviários – ANTAQ, nos termos da Portaria nº 24/2011-SPU, ARTIGO 18.

CARTÓRIO KOS MIRANDA
 42 Ofício de Notas - Av. Braz de Aguiar, 668
 66010-000 - PA - Fones: (91) 3212-3781/3212-3255
 Compare com o original. Autentico e dou fé

14 SET. 2012

Miranda Jr.
Substituto

VANHO COMPETE COM O SELLO DE SEGURANÇA

3. REQUERENTE

Nome completo
PIRANGA PRODUTOS DE PETRÓLEO S/A

RG (Identidade) e Órgão Expedidor Nacionalidade CPF: CNPJ:
 _____ _____ 33.337.122/0076-44

Endereço completo Nº
Estrada do 53º BIS S/N

Complemento Bairro/Distrito
 _____ **Paredão**

Município UF CEP
Itaituba PA 68181-470

Endereço Eletrônico (E-mail) Telefones com DDD

4. REPRESENTANTE LEGAL

Nome completo
Maria de Lourdes da Costa de Lima

Documento de Identificação/Órg.Exp. Nacionalidade CPF/CNPJ
3008 - OAB/PA Brasileira 174.909.012-00

1950-1951
1952-1953
1954-1955
1956-1957
1958-1959
1960-1961
1962-1963
1964-1965
1966-1967
1968-1969
1970-1971
1972-1973
1974-1975
1976-1977
1978-1979
1980-1981
1982-1983
1984-1985
1986-1987
1988-1989
1990-1991
1992-1993
1994-1995
1996-1997
1998-1999
2000-2001
2002-2003
2004-2005
2006-2007
2008-2009
2010-2011
2012-2013
2014-2015
2016-2017
2018-2019
2020-2021
2022-2023
2024-2025

5. ENDEREÇO DO IMÓVEL

Endereço completo Estrada do 53° BIS		N° S/N	
Complemento	Bairro/Distrito Paredão		
Município Itaituba	UF PA	CEP 68181-470	2397-11 27, 9 12 ADRIANA

6. ENDEREÇO PARA CORRESPONDÊNCIA

Endereço completo Estrada do 53° BIS		N°	
Complemento ou n° de Caixa Postal	Bairro/Distrito Paredão		
Município Itaituba	UF PA	CEP 68181-470	

Declaro, sob pena da lei, que as informações prestadas e os documentos apresentados são verdadeiros.

Local Belém-PA	Data 13.09.2012	Assinatura do Requerente ou Representante legal
-------------------	--------------------	---

INFORMAÇÕES:

1. Este formulário deve ser preenchido com letra legível, sem rasuras, datado e assinado.
2. Todos os documentos devem ser entregues com cópias autenticadas ou acompanhados dos originais.
3. Caso o motivo do Requerimento seja Certidão de Domínio, apresentar: Planta de situação do imóvel e Certidão do Registro de Imóveis ou Escritura do imóvel.
4. Se o motivo é o Cancelamento de Inscrição em Dívida Ativa (DAU) e/ou no Cadastro de Inadimplentes (CADIN) apresentar documento(s) que fundamente(m) o pedido.

CONFERÊNCIA:

Requerente	
Pessoa Física	RG (Identidade) CPF (Cadastro de Pessoa Física)
Pessoa Jurídica	CNPJ (Cadastro Nacional de Pessoas Jurídicas)
Quando espólio	RG do Inventariante CPF do Inventariante Termo de Compromisso do Inventariante
Quando representado	Procuração com firma reconhecida Documento de Identificação do procurador CPF do procurador
Se estrangeiro	Documento que comprove a nacionalidade. Se Português, apresentar Termo de Equiparação CPF (Cadastro de Pessoa Física) ou CNPJ, se Pessoa Jurídica



A documentação assinalada acima foi recebida e conferida, totalizando _____ folhas, que serão anexadas ao processo correspondente.

Local	Data	Assinatura/Carimbo do Servidor
-------	------	--------------------------------

BASE LEGAL:

Decreto-Lei 9.760/1946, Lei 6.015/1973, Decreto-Lei 1.561/1977, Decreto-Lei 2.398/1987, Lei 9.051/1995, Lei 9.636/1998, Lei 9.821/1999, Portaria 25/1999, Decreto 3.725/2001, ON/SPU/GEARP 002/2001, Portaria 08/2001, Lei 10.522/2002 e ON/SPU/GEARP 006/2002.

Handwritten notes or scribbles in the upper left quadrant.

Handwritten notes or scribbles in the middle left quadrant.

Handwritten notes or scribbles in the lower left quadrant, possibly including a list or table.



SUPERINTENDÊNCIA DO PATRIMÔNIO DA UNIÃO – SPU NO ESTADO DO PARÁ

M. nº 357
Doc. nº 2397-11
Data 27, 9, 12
Nome ADRIANA



IPIRANGA PRODUTOS DE PETRÓLEO S/A, com sede na cidade do Rio de Janeiro – RJ e filial na cidade de Itaituba, neste Estado, na Estrada do 53º BIS, S/N, Paredão, CEP 68181-470, doravante designada IPIRANGA, atos constitutivos anexos (doc. 01), inscrita no CNPJ/MF sob o nº. 33.337.122/0076-44 (doc. 02), em imóvel locado de Dorinaldo Moura da Silva, que se encontra com processo de Inscrição de Ocupação em andamento, Processo nº. 04957.000741/2012-94 (doc. 03), por sua procuradora (doc. 04), vem expor e requerer o seguinte:

A IPIRANGA está em fase de regularização de sua filial supra mencionada, no município de Itaituba, como Estação de Transbordo de Carga – ETC, perante a AGÊNCIA NACIONAL DE TRANSPORTES AQUAVIÁRIOS – ANTAQ, onde restam as seguintes pendências, conforme ofícios nº. 51/2011, 76/2011, 29/2012 e 69/2012 (docs. 05 a 08):

1. Certidão de aforamento do terreno de marinha, expedida pela SPU;
2. Comprovante de pagamento de foro; e
3. Declaração da SPU que ateste a disponibilidade do espaço físico em águas públicas, nos termos do artigo 18 da Portaria nº 24 da SPU, de 26 de janeiro de 2011.

Os dois primeiros serão supridos pelo processo já em andamento de pedido de Inscrição de Ocupação, já tendo sido noticiado o seu andamento à ANTAQ.

ANEXO I - PARÂMETROS DA INSTALAÇÃO PORTUÁRIA

Região Geográfica: Itaituba - Pará				
Item	Modalidade da Instalação	Perfil de Cargas	Estimativa de cargas	Total
1	Estação de Transbordo de Carga - ETC	Granel líquido	50.400 m ³ /ano	50.400 m ³ /ano
2		Carga geral Granel sólido	335.000 t/ano	335.000 t/ano
3		Granel sólido	3.500.000 t/ano	3.500.000 t/ano

A documentação completa dos requerimentos das empresas Distribuidora de Petróleo – DNP, Itaituba Indústria de Cimentos do Pará S.A. (Itaituba) e Rio Turia Serviços Logísticos Ltda, que ensejou a abertura do presente Anúncio Público, bem como o texto do Instrumento Convocatório, encontram-se disponíveis no sítio eletrônico da ANTAQ nos links a seguir:

- Documentação completa do requerimento:

<http://www.antaq.gov.br/Portal/Pdf/Requerimentos/20101020DistribuidoraPetroleoDNP.pdf>

<http://www.antaq.gov.br/Portal/Pdf/Requerimentos/20120814ItaitubaIndustriaCimentosParaSA.pdf>

<http://www.antaq.gov.br/Portal/Pdf/Requerimentos/20121219RioTuriaServicosLogisticosLtda.pdf>

- Instrumento Convocatório:

<http://www.antaq.gov.br/Portal/default.asp>